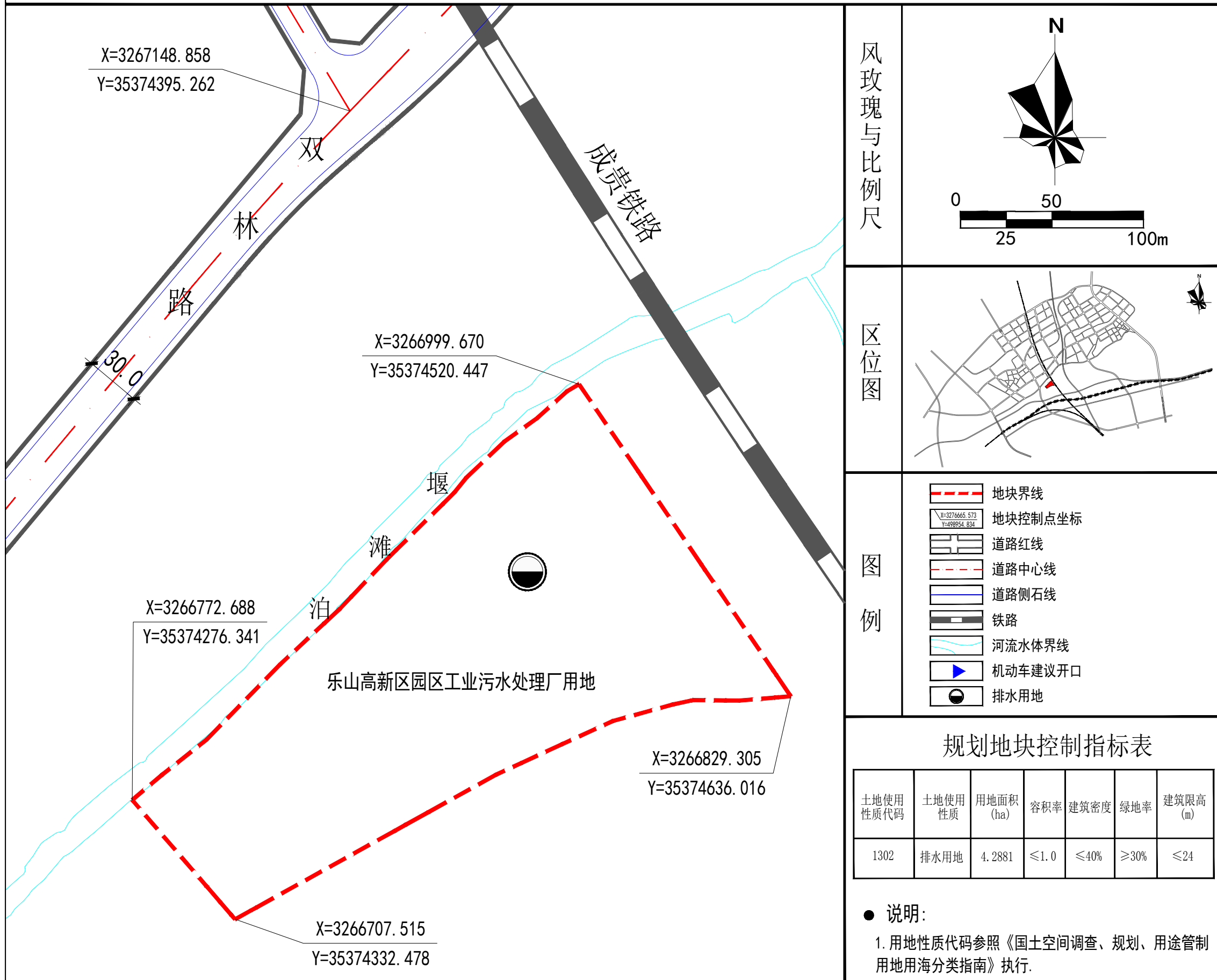


# 乐山高新区园区工业污水处理厂规划条件图则



X=3267148.858  
Y=35374395.262

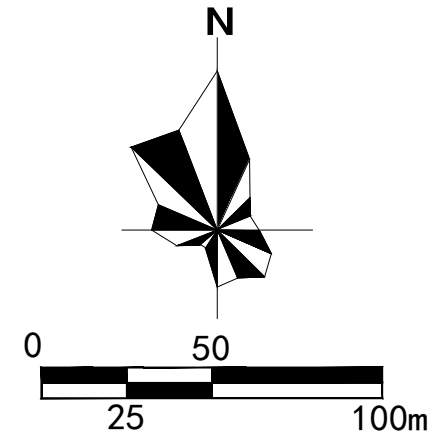
X=3266999.670  
Y=35374520.447

X=3266772.688  
Y=35374276.341

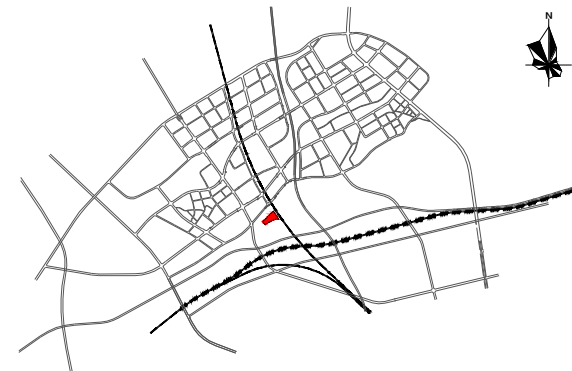
X=3266829.305  
Y=35374636.016

X=3266707.515  
Y=35374332.478

风玫瑰与比例尺



区位图



图例

- 地块界线
- 地块控制点坐标
- 道路红线
- 道路中心线
- 道路侧石线
- 铁路
- 河流水体界线
- 机动车建议开口
- 排水用地

规划地块控制指标表

土地使用性质代码	土地使用性质	用地面积 (ha)	容积率	建筑密度	绿地率	建筑限高 (m)
1302	排水用地	4.2881	≤1.0	≤40%	≥30%	≤24

● 说明：  
1. 用地性质代码参照《国土空间调查、规划、用途管制用地用海分类指南》执行。